





O

Legenda

-  Contorno comunale
-  Corridoi regionali primari ad alta antropizzazione
-  Elementi di primo livello della rete ecologica regionale
-  Elementi di secondo livello della rete ecologica regionale



CITTA' DI TIRANO
Prov. di SONDRIO

PIANO DI GOVERNO DEL TERRITORIO
AI SENSI DELLA L.R. 12/2005

ALLEGATO ALLA DELIBERAZIONE DI C.C. N° _____ DEL _____ A FIRMA DEL SEGRETARIO

ADOZIONE CON DELIBERA DEL CONSIGLIO COMUNALE:	N. 30	DEL 22.09.2011
PUBBLICAZIONE AI SENSI DI LEGGE:	DAL 14.10.2011	AL 19.12.2011
TERMINE ACCOGLIMENTO OSSERVAZIONI SCADUTO IL:	19.12.2011
OSSERVAZIONI ESAMINATE CON DELIBERAZIONE DEL C.C.:	N. 4	DEL 14.03.2012
APPROVATO CON DELIBERA C.C.:	N. 4	DEL 14.03.2012

Arch. **DARIO BENETTI**
Studio Tecnico di Architetture ed Urbanistica
Via Nello, 1 - 23100 Sondrio
tel. 0342514759 - fax. 0342511054 - e-mail: dbenetti@tin.it

Arch. **MAURO DE GIOVANNI**
Ing. **VIRGILIO SCALCO**
Via Nazionale, 125 - 23100 Villa di Tirano (SO)
tel. 0342770298 - fax. 0342774200 - E-mail: egp@geoplanprodotto.it

Geologo: Dott. Patti Giuseppe - OGL 1277 - via XX settembre, 53 23037 Tirano - tel. 0342710365 - E-mail: giuseppe.patti@gmail.com
Naturalisti: Dott. Mariagrazia Ciccardi, Dott. Federica Girani, Dott. Francesco Megareo
Altri collaboratori: Dott. Gianni Mercanti

DOCUMENTO DI PIANO
(Legge Regione Lombardia 11 marzo 2005 N° 12, art. 8)

Tavola: DP2.3	RETE ECOLOGICA
Scala: 1 : 10.000	Data: Febbraio 2012
IL SINDACO	IL SEGRETARIO COMUNALE